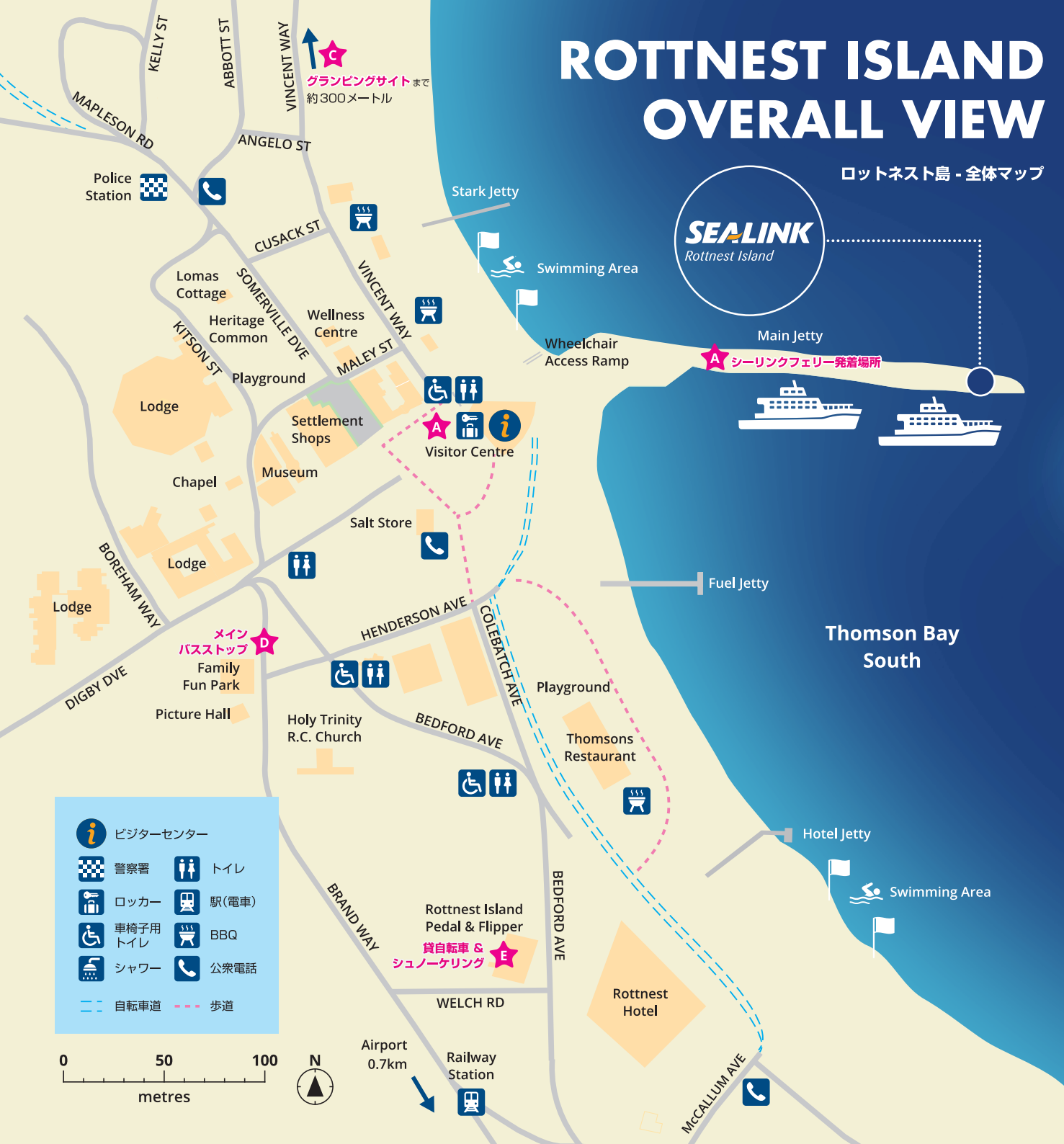


ROTTNEST ISLAND OVERALL VIEW

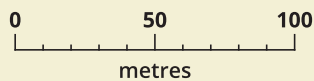
SEALINK

ROTTNEST ISLAND MAP

ロットネスト島マップ



- ビジターセンター
- 警察署
- ロッカー
- 車椅子用トイレ
- シャワー
- 自転車道
- トイレ
- 駅(電車)
- BBQ
- 公衆電話
- 歩道

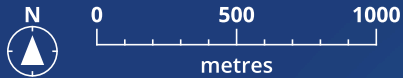


Airport 0.7km



ROTTNEST ISLAND OVERALL VIEW

ロットネスト島 - 全体マップ



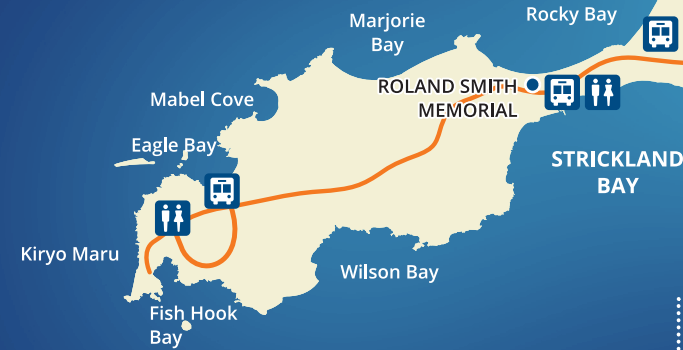
	ビジターセンター		おすすめサイクリングルート
	トイレ		バス停
	シャワー		クオッカ スポット
		ルート 1	4km (30分)
		ルート 2	10km (1.5~3時間)
		ルート 3	22km (3~5時間)



Quokka

クオッカ

ロットネスト島の動物と言えばこれ！世界一幸せな動物、クオッカです。島を歩いていれば出会えるかもしれないので、記念に写真を撮るのを忘れずに！



Oliver Hill Battery

オリバーヒルバッテリー

丘の上に大きな砲台があります。砲台について説明してくれるボランティアの方がいるので、より楽しめます。丘からの海の眺めが綺麗なのでカメラを忘れずに！



Pinky Beach

ピンキービーチ


ロットネスト島の海は、とても透明度が高く遊泳やシュノーケリングに最適です。特にピンキービーチのあるザ・ベイソンは多くの観光客が訪れるスポットです。



Visitor Centre

ビジターセンター

ロットネスト島についてすぐにある案内所です。パンフレットや現地の方の説明を聞くことができます。近くにレンタサイクル店もあり、にぎわっています。
※トイレは観光の前に済ませましょう。



Little Salmon Bay

リトルサーモンベイ

フェリー乗り場から見て南西に位置するポイントです。白い砂浜と青い海が綺麗なサーモンベイでは色鮮やかな魚も見ることができます。運が良ければクオッカに会えるかもしれません。



Bike Hire

貸自転車 (電動自転車もあり)

島全体 (22km) を移動するには、3~5時間かかりますが、短いルートも選択できます。フェリーからレンタサイクル店まですぐにアクセスできます。このツアーにはヘルメットと鍵が含まれています。また、自転車は午後5時まで返却してください。※ツアー外でもレンタル可能なサイクル店あり。

中心部拡大図は、裏面をご参照ください。